

Passer d'un texte à un croquis.

Consigne : A partir de ce texte, complétez le fond de carte et la légende.

Document : Dynamiques et mutations des espaces ruraux en France métropolitaine.

En France métropolitaine, les espaces ruraux sont très diversifiés selon leur peuplement, leurs activités et leurs dynamiques. Ces contrastes donnent lieu à l'affirmation de plusieurs types d'espaces ruraux.

Il y a tout d'abord des espaces ruraux dynamiques.

Les campagnes attractives et proches des villes sont marquées par un phénomène de périurbanisation. Situés en périphérie des aires urbaines, ce sont des espaces ruraux dynamiques d'un point de vue économique et démographique. Ils ont essentiellement une fonction résidentielle et récréative.

Bordant les littoraux de la Manche, de l'Atlantique ou de la Méditerranée et remontant les vallées fluviales, ces espaces ruraux sont dynamiques, ouverts au tourisme, à forte économie présentielle. La diversification des activités et fonctions productives caractérise ces campagnes multifonctionnelles.

Un autre type d'espace est plus traditionnel, en ce sens qu'il est encore marqué par une forte activité agricole et industrielle. Dans le Bassin parisien, une partie de la Bretagne, la Vendée, la Picardie, la Champagne, l'agriculture est caractérisée par une spécialisation des productions (céréaliculture, élevage intensif, etc.). Le dynamisme de ces campagnes repose sur une agriculture performante associée à une industrie agro-alimentaire, ainsi qu'à la recomposition des industries plus traditionnelles.

Un second type d'espace rural est plus isolé, même si on observe des contrastes dans les dynamiques de développement.

Le reste du territoire rural est marqué par le vieillissement de la population et de faibles densités. Cet espace s'étend des Ardennes jusqu'aux Pyrénées, englobant une grande partie du Sud-Ouest ainsi que les autres massifs montagneux et le centre-Bretagne ou encore la Normandie. Ce sont des régions de polyculture traditionnelles, peu productives et intégrées à la mondialisation. Ces espaces ruraux sont fragiles : difficultés économiques, déclin démographique, enclavement et niveau d'équipement insuffisant.

Cependant, si la plupart de ces territoires sont marqués par ces faiblesses, certains sont redynamisés par le tourisme vert, de nature ou de sports d'hiver ou encore par l'installation de néo-ruraux. C'est le cas dans les Alpes, les Pyrénées ou le Massif corse.

Les mutations des espaces ruraux s'accompagnent de politiques d'aménagement et de développement.

Face au déclin de la fonction agricole et à la déprise touchant les territoires ruraux en difficulté, l'UE, l'Etat et les collectivités locales ont mis en œuvre des politiques d'aides et de soutien au développement rural. Ainsi, les pôles de compétitivité tournés vers l'agriculture ont permis l'émergence de réseaux d'entreprises innovantes dans de nombreuses régions rurales comme l'Anjou, la Bourgogne, la Normandie, le Massif central, l'Artois (Nord de la France). L'économie rurale se renouvelle également grâce au développement de districts industriels notamment dans le Jura et en Savoie. Par ailleurs, les espaces ruraux les plus fragiles deviennent des zones de revitalisation rurale bénéficiant d'aides fiscales pour favoriser leur développement économique.

Les productions sont valorisées pour leur qualité. C'est par exemple le cas des grands vignobles situés le long des vallées fluviales qui bénéficient de la labellisation AOP/AOC.

Les montagnes bénéficient enfin d'un soutien au développement de l'éco-tourisme : Pyrénées, Auvergne, Alpes, Jura, Vosges, Massif corse.

Coups de pouce en phase « brouillon » :

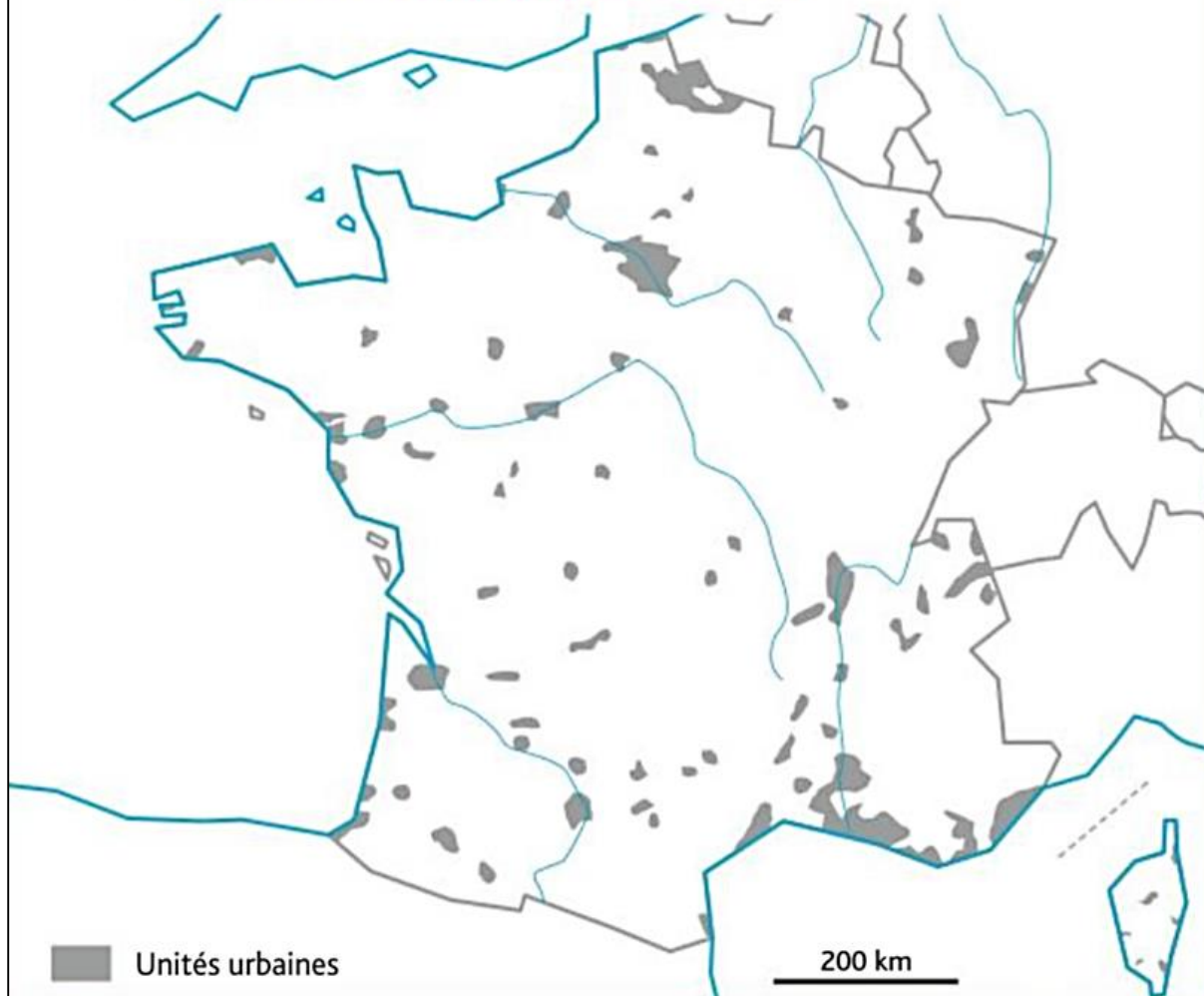
- soulignez le **thème** de chaque partie du texte (**rouge**)
- Soulignez les **sous-thèmes** de chaque partie (**noir**)
- Soulignez les **informations à cartographier** par rapport au sujet (**bleu**)
- Soulignez les **noms** permettant de **localiser** les informations sur le croquis (**vert**)



Thèmes des parties	Sous-thèmes des parties	Infos relevées	Figurés	Lieux évoqués dans le texte
1-.....				
2-.....				
3-.....	a/.....			
	b/.....			

Remplissez ce tableau de synthèse avant de passer « au propre » :

Titre :



Légende organisée :

Proposition de correction

Document : Dynamiques et mutations des espaces ruraux en France métropolitaine.

En France métropolitaine, les espaces ruraux sont très diversifiés selon leur peuplement, leurs activités et leurs dynamiques. Ces contrastes donnent lieu à l'affirmation de plusieurs types d'espaces ruraux.

Il y a tout d'abord des espaces ruraux dynamiques.

Les campagnes attractives et proches des villes sont marquées par un phénomène de périurbanisation. Situés en périphérie des aires urbaines, ce sont des espaces ruraux dynamiques d'un point de vue économique et démographique. Ils ont essentiellement une fonction résidentielle et récréative.

Bordant les littoraux de la Manche, de l'Atlantique ou de la Méditerranée et remontant les vallées fluviales, ces espaces ruraux sont dynamiques, ouverts au tourisme, à forte économie présentielle. La diversification des activités et fonctions productives caractérise ces campagnes multifonctionnelles.

Un autre type d'espace est plus traditionnel, en ce sens qu'il est encore marqué par une forte activité agricole et industrielle. Dans le Bassin parisien, une partie de la Bretagne, la Vendée, la Picardie, la Champagne, l'agriculture est caractérisée par une spécialisation des productions (céréaliculture, élevage intensif, etc.). Le dynamisme de ces campagnes repose sur une agriculture performante associée à une industrie agro-alimentaire, ainsi qu'à la recomposition des industries plus traditionnelles.

Un second type d'espace rural est plus isolé, même si on observe des contrastes dans les dynamiques de développement.

Le reste du territoire rural est marqué par le vieillissement de la population et de faibles densités. Cet espace s'étend des Ardennes jusqu'aux Pyrénées, englobant une grande partie du Sud-Ouest ainsi que les autres massifs montagneux et le centre-Bretagne ou encore la Normandie. Ce sont des régions de polyculture traditionnelles, peu productives et intégrées à la mondialisation. Ces espaces ruraux sont fragiles : difficultés économiques, déclin démographique, enclavement et niveau d'équipement insuffisant.

Cependant, si la plupart de ces territoires sont marqués par ces faiblesses, certains sont redynamisés par le tourisme vert, de nature ou de sports d'hiver ou encore par l'installation de néo-ruraux. C'est le cas dans les Alpes, les Pyrénées ou le Massif corse.









Les mutations des espaces ruraux s'accompagnent de politiques d'aménagement et de développement.

Face au déclin de la fonction agricole et à la déprise touchant les territoires ruraux en difficulté, l'UE, l'Etat et les collectivités locales ont mis en œuvre des politiques d'aides et de soutien au développement rural. Ainsi, les pôles de compétitivité tournés vers l'agriculture ont permis l'émergence de réseaux d'entreprises innovantes dans de nombreuses régions rurales comme l'Anjou, la Bourgogne, la Normandie, le Massif central, l'Artois (Nord de la France). L'économie rurale se renouvelle également grâce au développement de districts industriels notamment dans le Jura et en Savoie. Par ailleurs, les espaces ruraux les plus fragiles deviennent des zones de revitalisation rurale bénéficiant d'aides fiscales pour favoriser leur développement économique.

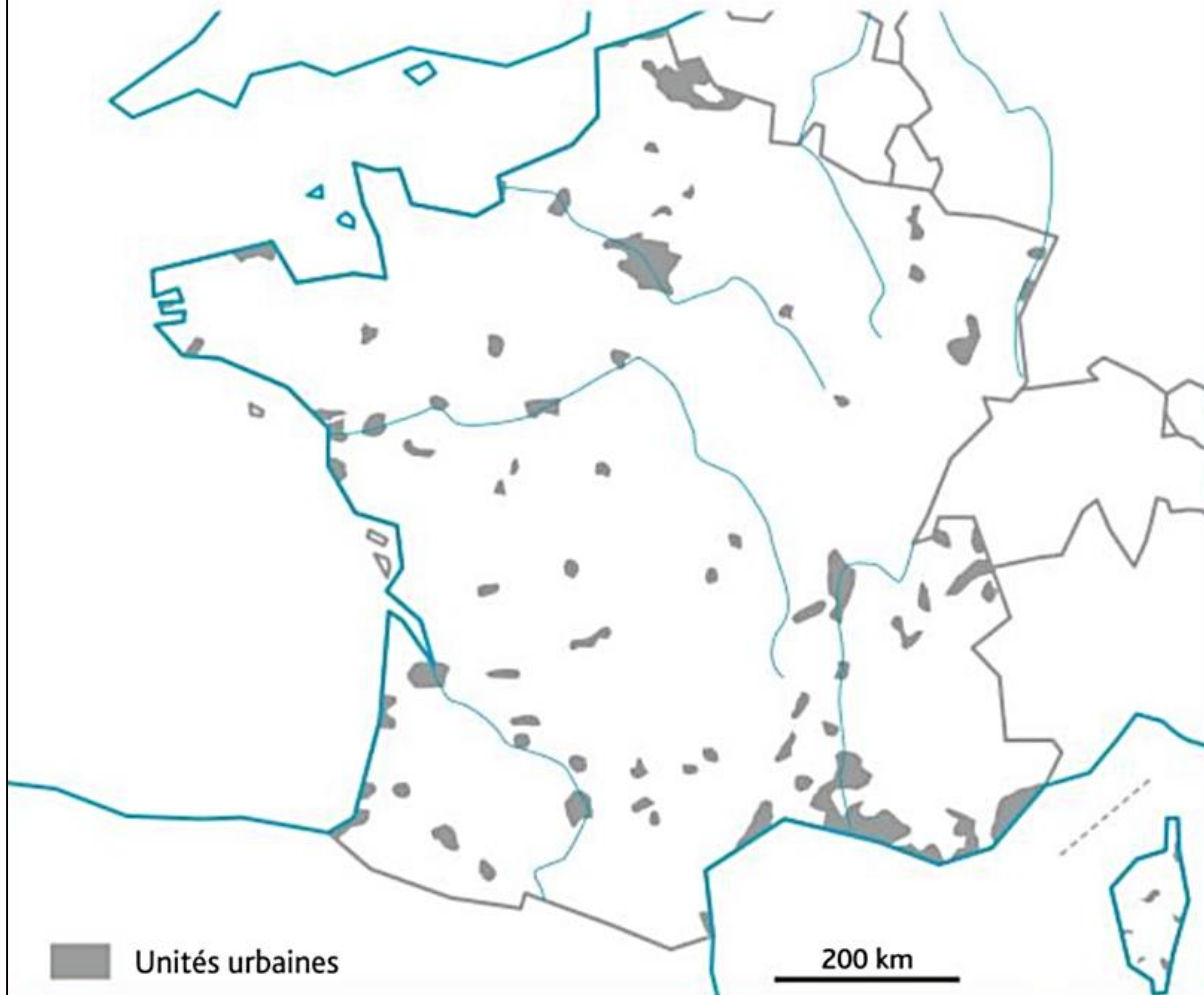
Les productions sont valorisées pour leur qualité. C'est par exemple le cas des grands vignobles situés le long des vallées fluviales qui bénéficient de la labellisation AOP/AOC.

Les montagnes bénéficient enfin d'un soutien au développement de l'éco-tourisme : Pyrénées, Auvergne, Alpes, Jura, Vosges, Massif corse.

- soulignez le **thème** de chaque partie du texte (**rouge**)
- Soulignez les **sous-thèmes** de chaque partie (**Orange**)
- Soulignez les **informations à cartographier** par rapport au sujet (**bleu**)
- Soulignez les **noms** permettant de **localiser** les informations sur le croquis (**vert**)




Thèmes des parties	Sous-thèmes des parties	Infos relevées	Figurés	Lieux évoqués dans le texte
1/ Des espaces ruraux dynamiques		Des espaces ruraux proches des villes à économie résidentielle		proches des villes, en périphérie des aires urbaines
		Des espaces ruraux multifonctionnels à forte économie présentielle et touristique		littoraux de la Manche, de l'Atlantique ou de la Méditerranée et remontant les vallées fluviales
		Des espaces ruraux à vocation agricole et industrielle : entre spécialisation et renouveau		Bassin parisien, une partie de la Bretagne, la Vendée, la Picardie, la Champagne
2/Des espaces ruraux isolés entre déclin et tentative de renaissance		Des espaces ruraux isolés et fragiles : difficultés économiques, déclin démographique, enclavement, niveau d'équipement insuffisant		des Ardennes jusqu'aux Pyrénées, englobant une grande partie du Sud-Ouest + autres massifs montagneux et le centre-Bretagne ou encore la Normandie
		Des espaces ruraux isolées mais redynamisés par les activités touristiques de pleine nature		les Alpes, les Pyrénées ou le Massif corse.
3/ Les politique d'aménagement et de développement des espaces ruraux	a/ Lutter contre le déclin agricole et industriel	Quelques politiques d'aide au développement rural : pôles de compétitivité, ZRR, districts industriels		l'Anjou, la Bourgogne, la Normandie, le Massif central, l'Artois (Nord de la France) + Jura + Savoie
	b/ Valoriser les espaces ruraux	AOC et AOP dans les vignobles français : des exemples de labellisation du terroir		grands vignobles situés le long des vallées fluviales
		Développement de l'éco-tourisme		Pyrénées, Auvergne, Alpes, Jura, Vosges, Massif corse

Titre **Dynamiques et mutations des espaces ruraux en France métropolitaine**





Légende organisée :

1/ Des espaces ruraux dynamiques


-  Des espaces ruraux proches des villes à économie résidentielle
-  Des espaces ruraux multifonctionnels à forte économie présente et touristique
-  Des espaces ruraux à vocation agricole et industrielle : entre spécialisation et renouveau

2/ Des espaces ruraux isolés entre déclin et tentative de renaissance



-  Des espaces ruraux isolés et fragiles : difficultés économiques, déclin démographique, enclavement, niveau d'équipement insuffisant
-  Des espaces ruraux isolés mais redynamisés par les activités touristiques de pleine nature

3/ Les politiques d'aménagement et de développement des espaces ruraux

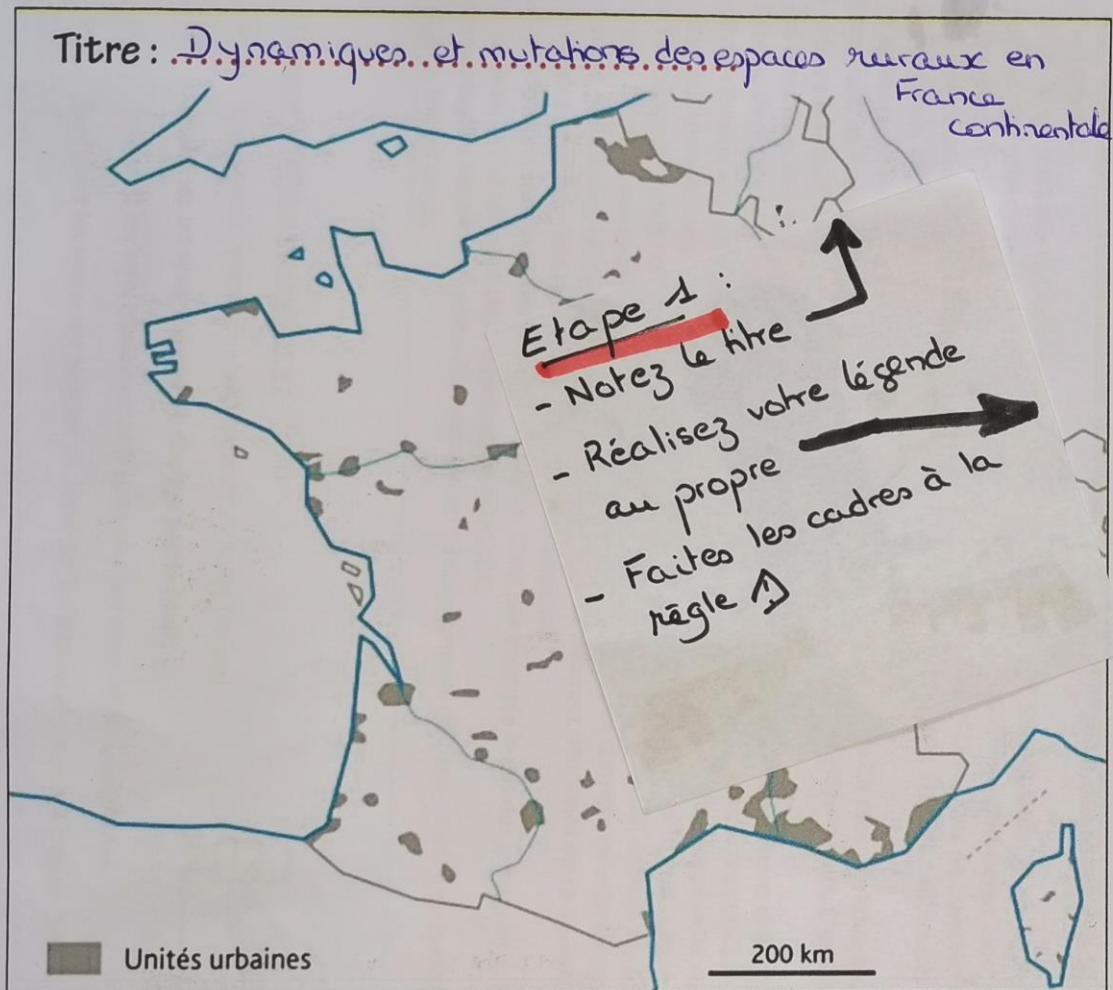
a/ Lutter contre le déclin agricole et industriel

-  Quelques politiques d'aide au développement rural : pôles de compétitivité, ZRR, districts industriels

b/ Valoriser les espaces ruraux

-  AOC et AOP dans les vignobles français : des exemples de labellisation du terroir
-  Développement de l'éco-tourisme

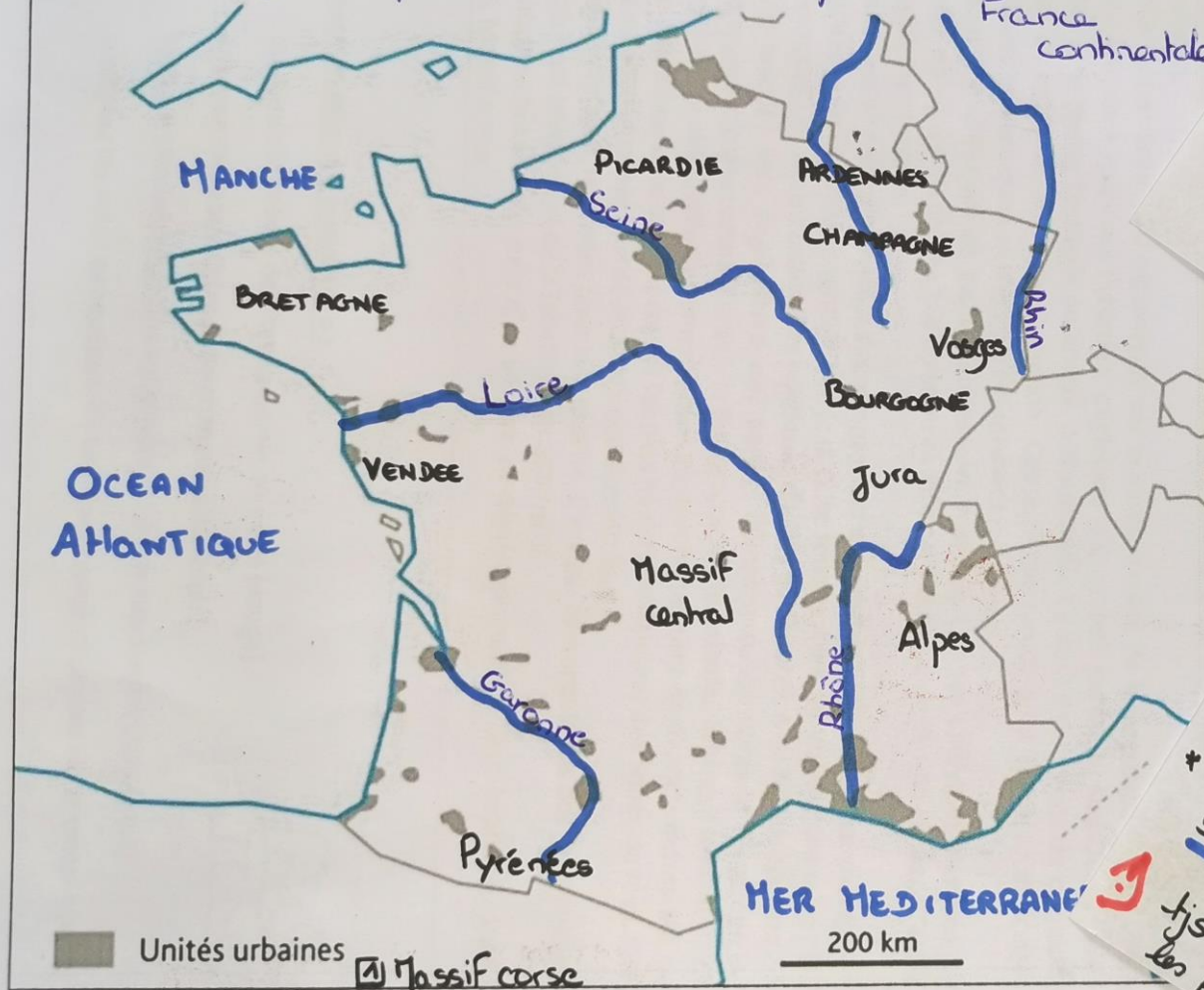
Les étapes du croquis réalisé manuellement :



Légende organisée :

- Des espaces ruraux dynamiques
 - Des espaces ruraux proches des villes et à économie résidentielle.
 - Des espaces ruraux multifonctionnels à forte économie résidentielle et touristique.
 - Des espaces ruraux à vocation agricole et industrielle entre spécialisation et renouveau.
- Des espaces ruraux isolés entre déclin et tentatives de renaissance
 - Des espaces ruraux isolés et fragiles : difficultés économiques, déclin démographique, enclavement et niveau d'équipement insuffisant.
 - Des espaces ruraux isolés mais redynamisés par les activités touristique - de pleine nature.
- Les politiques d'aménagement et de développement des espaces ruraux
 - Lutter contre le déclin agricole et industriel
 - Quelques politiques d'aide au développement rural : pôles de compétitivité, ZRR, districts industriels.
 - Valoriser les espaces ruraux
 - AOC et AOP dans les vignobles français : des exemples de labellisation du terroir.
 - Développement de l'éco-tourisme.

Titre: Dynamiques et mutations des espaces ruraux en France continentale



Léger

Etape 2
 on passe au fond de carte
 ↪ d'abord la nomenclature
 (= noms de lieux)
 évoquée ds le
 texte.

2. De... tentat... ance

* Les massifs montagneux en minuscules noires

* Les "régions" en majuscules

* Les fleuves en bleu minuscules

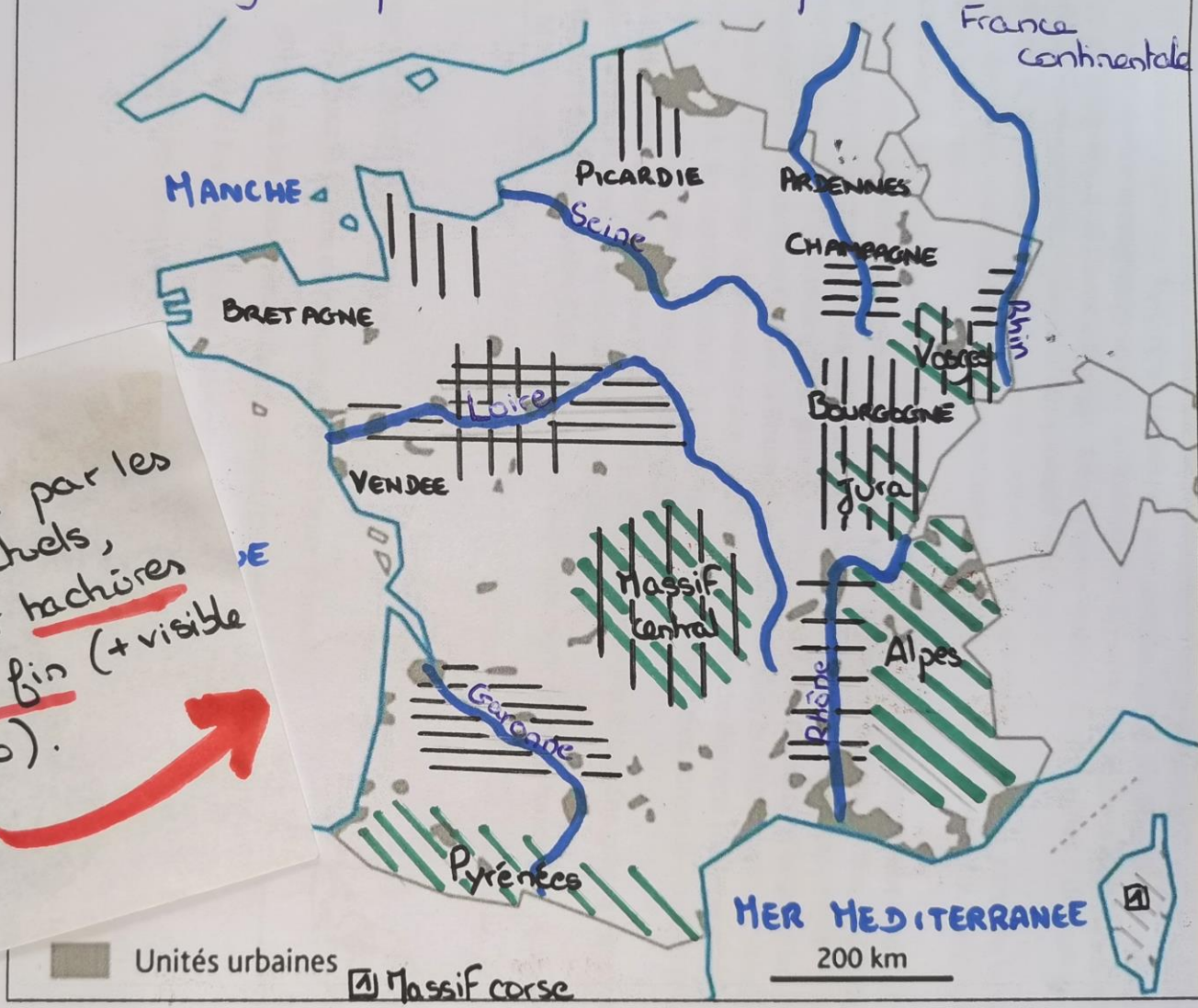
* Les océans/mer en majuscules bleues

→ fjs à l'horizontal sf pour les fleuves

20 ruraux les vignob... sellisation du de l'éco-touris... Dévelon


Titre: Dynamiques et mutations des espaces ruraux en

France
continentale



Etape 3

→ on poursuit par les
figurés ponctuels,
linéaires et hachures
au feutre fin (+ visible
qu'un stylo).



Titre: Dynamiques et mutations des espaces ruraux en France continentale

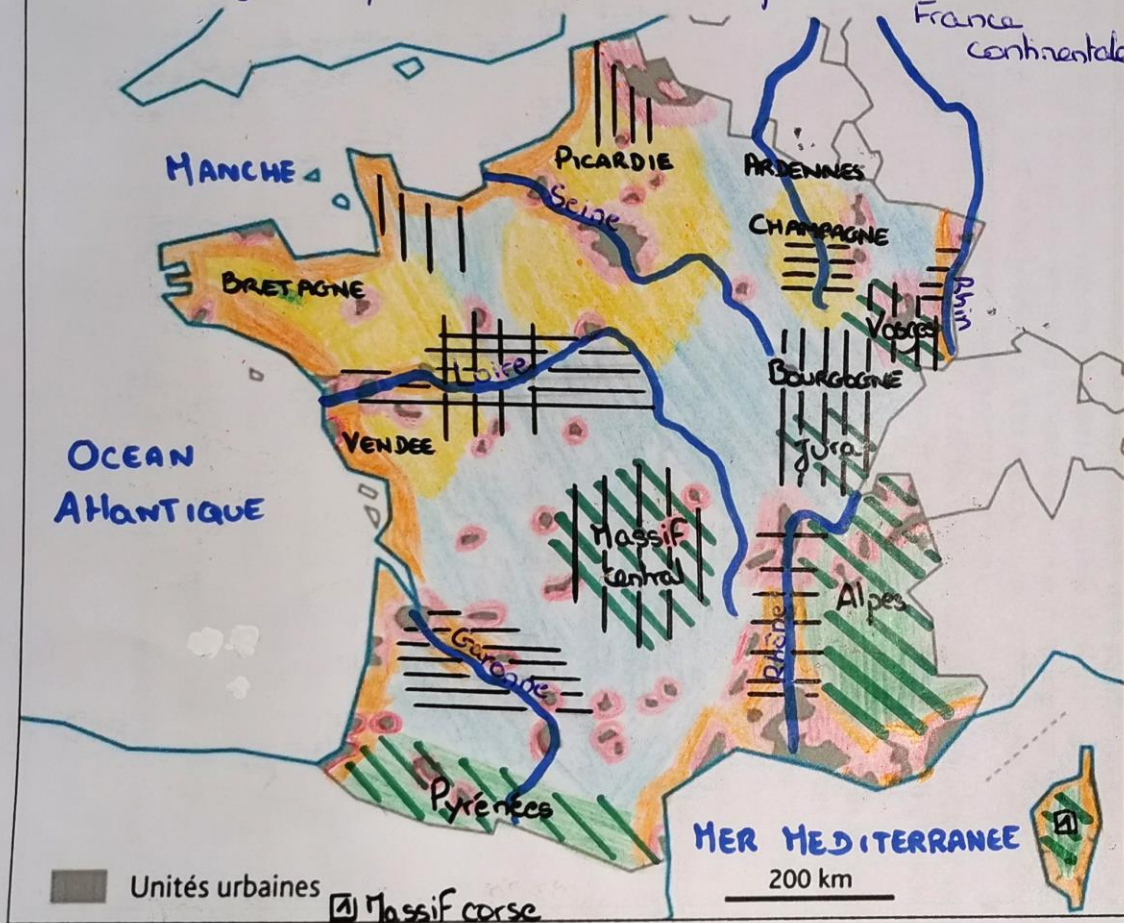


Etape 4

⇒ terminez par les plages/aplats de couleur
↳ aux crayons de couleur

... Fin!

Titre : Dynamiques et mutations des espaces ruraux en France



Légende organisée :

1. Des espaces ruraux dynamiques
 - Des espaces ruraux proches des villes et à économie résidentielle.
 - Des espaces ruraux multifonctionnels à forte économie résidentielle et touristique.
 - Des espaces ruraux à vocation agricole et industrielle entre spécialisation et renouvellement.

2. Des espaces ruraux isolés entre déclin et tentatives de renaissance
 - Des espaces ruraux isolés et fragiles : difficultés économiques, déclin démographique, enclavement et niveau d'équipement insuffisant.
 - Des espaces ruraux isolés mais redynamisés par les activités touristique - de pleine nature.

3. Les politiques d'aménagement et de développement des espaces ruraux
 - a/ Lutter contre le déclin agricole et industriel
 - Quelques politiques d'aide au développement rural : pôles de compétitivité, ZRR, districts industriels.
 - b/ Valoriser les espaces ruraux
 - AOC et AOP dans les vignobles français : des exemples de labellisation du terroir.
 - Développement de l'éco-tourisme.